



HAJDÚ-BIHAR MEGYEI  
KORMÁNYHIVATAL

Ügyiratszám: HB/11-FM/1883/2016.

Ügyintézőnk: Borsay Balázs

Telefon: +36 52/523-815

Tárgy: Ajánlás vadászterület határvonalára

Melléklet: Részletes és átnézeti térkép

Címzett:

09-903250 számú vadgazdálkodási  
területet érintő földtulajdonosok  
(hirdetményi úton)

## A J Á N L Á S

A Hajdú-Bihar Megyei Kormányhivatal hivatalból ajánlást tesz közzé hirdetményi úton a

09-903250 kódszámú  
(korábban a 09-903210-1-4-1 vadászterületet érintő)

vadászterület határára, a 2017.03.01-től- 2037.02.28-ig tartó üzemtervi ciklusra az alábbiak szerint:

A térképmellékleten jelölt vadászterület szöveges határleírása a következő:

Részletes határleírás:

### Északon:

A Körösszegapáti, Told és Berekböszörmény közötti hármastól kiindulva a közigazgatási határ a Told 0114/2 hrsz. csatornáig, amelyen északi irányba a Kutas főcsatornáig, a Kutas-főcsatorna vonalát követve keleti irányba a Told 0109 hrsz. útig, majd az úton délkeleti irányba a Told és Berekböszörmény közötti közigazgatási határig, majd Berekböszörmény közigazgatási határa északi, aztán keleti irányban a Biharkeresztes 0235 hrsz-ú földútig, tovább a földút északkeleti irányban a Biharkeresztes 0238 hrsz-ú földútig, majd a földút keleti irányban a Biharkeresztes 240 hrsz. úton a Biharkeresztes 0254/3 hrsz-ú erdősávig, tovább az erdősáv nyugati szélé déli irányban a Biharkeresztes és Berekböszörmény közötti közigazgatási határig, innen Berekböszörmény közigazgatási határa keleti irányban – keresztezve a Biharkeresztes és Berekböszörmény közötti műutat – az országhatárig.

### Keleten:

Az országhatár délnyugati irányban a Körösszegapáti és Berekböszörmény közötti közigazgatási határ és az országhatár találkozási pontjáig (a régi Körösszegi útig).

### Délen:

Berekböszörmény közigazgatási határa nyugati irányban, az országhatáron a Sebes-Körös lokalizációs töltéséig (Körösszegapáti 0482/4, 0482/5 hrsz.), innen a töltés északnyugati irányban a Berekböszörmény és Körösszegapáti közötti műútig, majd Körösszegapáti 0465 hrsz. út folytatásában a Körösszegapáti 0451 hrsz. út, amely folytatásában a Körösszegapáti 0440 hrsz. út északnyugati irányba Körösszegapáti 0435 hrsz-ú földútig, tovább a földút északkeleti irányban a Körösszegapáti és Berekböszörmény közötti közigazgatási határig, innen a közigazgatási határ – egy szakaszon a Berekböszörmény 095 hrsz. árok mellett- északnyugati irányban a Berekböszörmény 0104 hrsz-ú

# HAJDÚ-BIHAR MEGYE

09-903250

1 : 50 000

904760

904850











903250

905550

905450

## ROMÁNIA

### Jelmagyarázat

-  Megyehatár (illetékeségi terület határa)
-  Vadászati tájegység határa
-  Kialakítandó vadászterület határa
-  Községhatár
-  Autópálya tengelyvonala
-  Műút tengelyvonala
-  Vasút tengelyvonala
-  Vízfelület
-  Erdőterület
-  Belterület

0 2000 4000 6000 8000

# A Hajdú-Bihar megyei vadászati hatóság ajánlása a vadászterületek 2017-2037 közötti időszakra érvényes határaitra (2016.03.31.)

